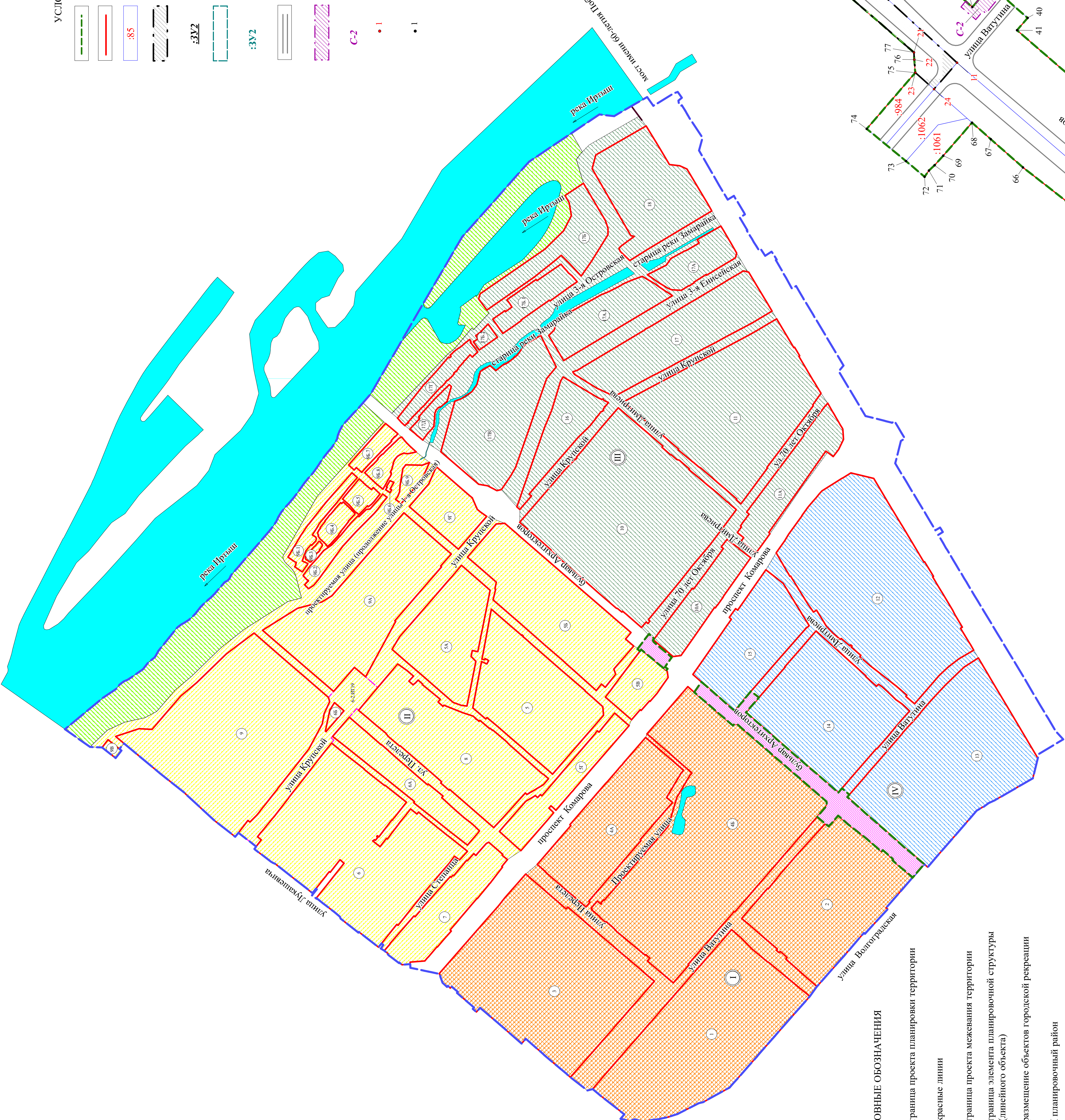
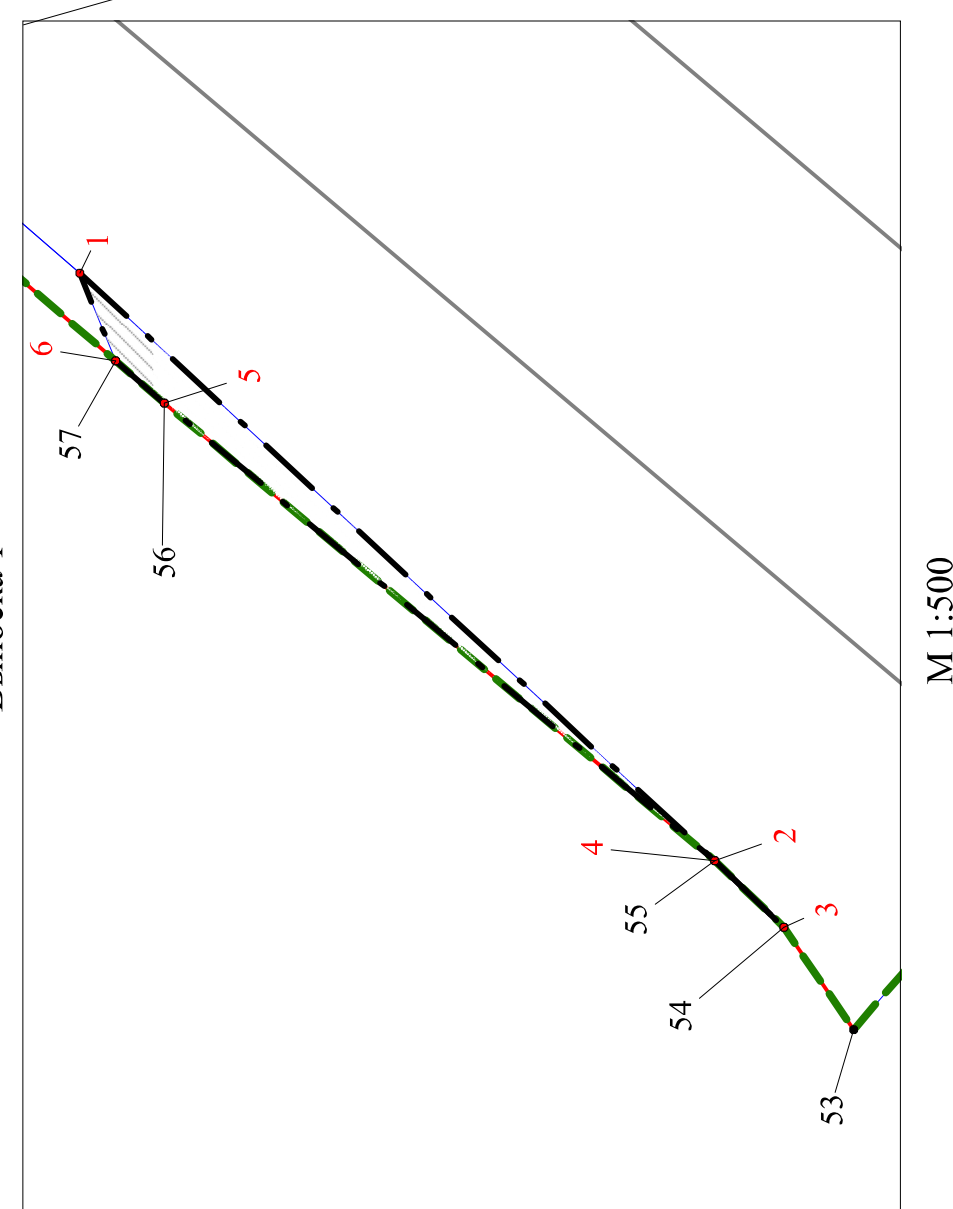


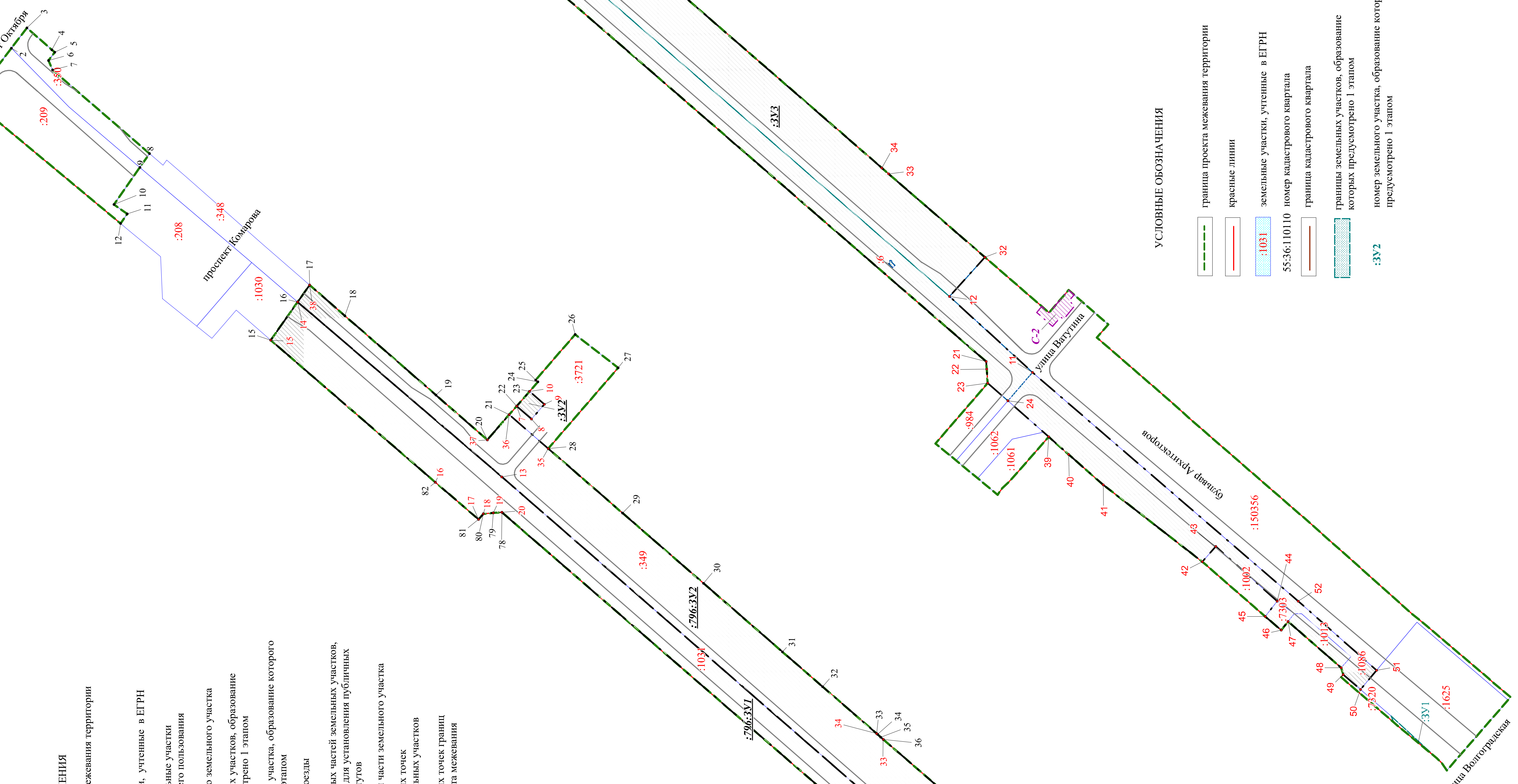
Схема расположения границ проектирования  
проекта планировки территории, расположенной в границах:  
улицы Лукашевича – улицы Волгоградская – улицы Конева –  
левый берег реки Иртыш в Кировском административном округе города Омска



- УСЛОВНЫЕ ОБОЗНАЧЕНИЯ**
- граница проекта планировки территории
  - красные линии
  - граница проекта межевания территории
  - граница элемента планировочной структуры (линейного объекта)
  - размещение объектов городской застройки
  - I планировочный район
  - II планировочный район
  - III планировочный район
  - IV планировочный район
  - поверхностные водные объекты
  - номер планировочного района
  - номер элемента планировочной структуры (квартал, микрорайон)
  - номер элемента планировочной структуры (линейного объекта)
  - проектируемая территория

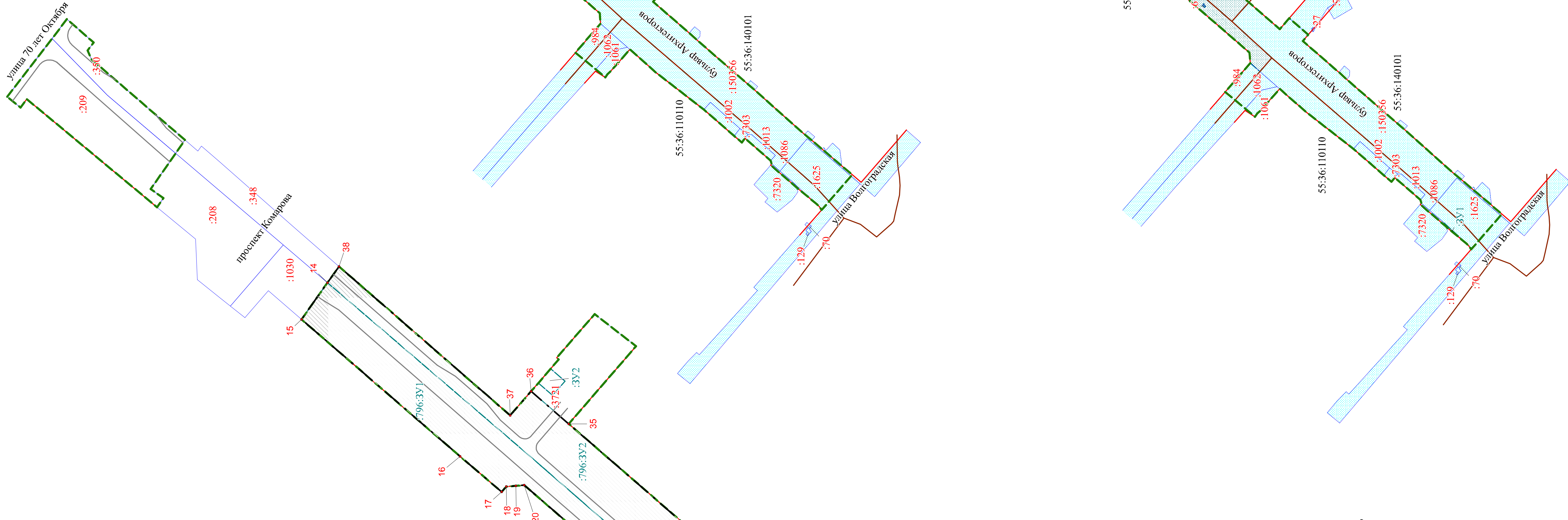


- УСЛОВНЫЕ ОБОЗНАЧЕНИЯ**
- граница проекта межевания территории
  - красные линии
  - зеленые участки, учтенные в ЕГРН
  - образующие зеленые участки (территории) общего пользования
  - номер образуемого земельного участка
  - граница земельных участков, образование которых предусмотрено I этапом
  - номер земельного участка, образование которого предусмотрено I этапом
  - дорожки, улицы, проезды
  - граница образуемых частей земельных участков, рекомендованных для установления публичных сервитутов, сервитутов
  - C-2
  - номер образуемой части земельного участка
  - номер земельного участка, образование которого предусмотрено I этапом
  - номер характерных точек границ территории проекта межевания



- УСЛОВНЫЕ ОБОЗНАЧЕНИЯ**
- граница проекта межевания территории
  - красные линии
  - зеленые участки, учтенные в ЕГРН
  - номер земельного участка, образование которого предусмотрено I этапом

Чертеж межевания территории улично-дорожной сети бульвара Архитекторов  
(от улицы 70 лет Октября до улицы Волгоградской) проекта планировки территории, расположенной в границах:  
улицы Лукашевича – улицы Волгоградская – улицы Конева – левый берег реки Иртыш в Кировском административном округе города Омска



Примечание:  
1. Разработчик: ООО «Национальный земельный фонд»;  
2. Заказчик: департамент архитектуры и градостроительства Администрации города Омска;  
3. Координаты характерных точек определены аналитическим методом, средним квадратическим погрешность местоположения характерных точек не более 0,10 м.